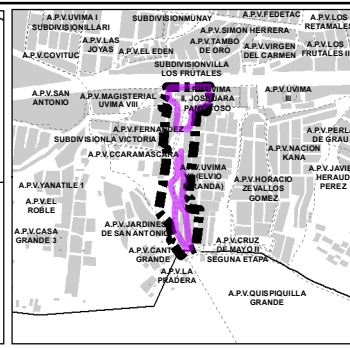
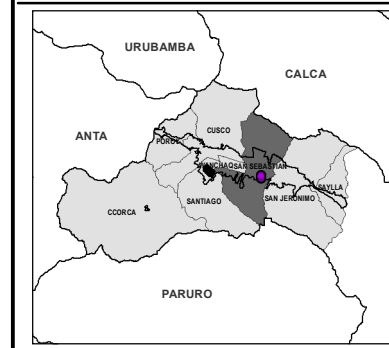


PLANTA GENERAL

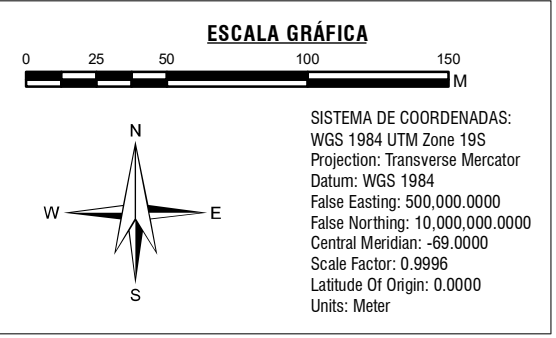
1:2,687



LEYENDA GENERAL

| ZONIFICACION Y USO DE SUELOS | |
|------------------------------|-----------|
| CP3-RE | CP3 |
| CP3-RE-MODIF | I1-RP4 |
| RP3-MODIF | R-3 |
| I1-RP4-MODIF | R-3-MODIF |
| RDM3-A-RE | RDM3-B-RE |
| RDM4-A-RE | RDM4-B-RE |
| RP-3 | AV |
| ZIERE | ZRP |
| AV-MODIF | |

| PROPUESTA ESTRUCTURAL | |
|------------------------|---------------------|
| FRANJA DE PROTECCION | SUMIDERO |
| MANTENIMIENTO DE CANAL | POZAS DE DISIPACION |
| MURO DE CONTENCION | MURO DE CONTENCION |
| CONFORMACION | CANAL |



| | | | | | |
|--|--|--|--|--------------------|--|
| MUNICIPALIDAD PROVINCIAL DE CUSCO | | GERENCIA DE DESARROLLO URBANO Y RURAL | | | |
| PLAN ESPECIFICO ZRESS11-17 | | | | | |
| PROYECTO: "MEJORAMIENTO Y RECUPERACION DE LAS CONDICIONES DE HABITABILIDAD URBANA EN 41 ZONAS DE REGLAMENTACION ESPECIAL DE LA PROVINCIA DE CUSCO" | | | | | |
| ZONA: ZONA DE REGLAMENTACION ESPECIAL | | | | | |
| MAPA: PLANTA GENERAL | | | | | |
| FUENTE: - INEI - PDM 2018-2038 CUSCO - PDU 2013-2023 CUSCO | | ELABORADO POR: EQUIPO TECNICO PM41ZRE | | ESCALA: 1:2,687 | |
| LOS LIMITES TERRITORIALES EN EL PRESENTE DOCUMENTO SON REFERENCIALES | | | | | |
| CODIGO: MP-FC 05 | | | | | |